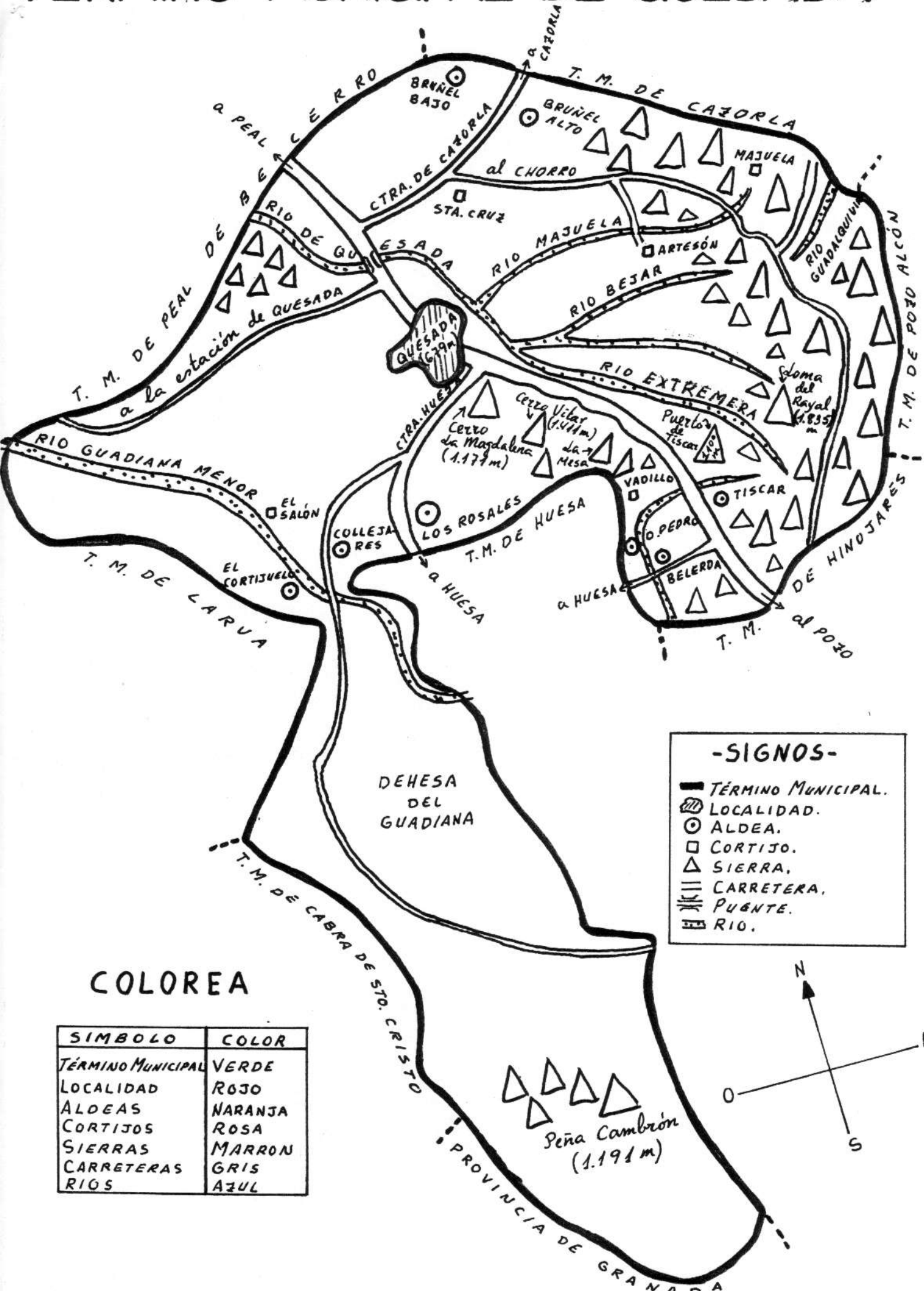


TERMINO MUNICIPAL DE QUESADA

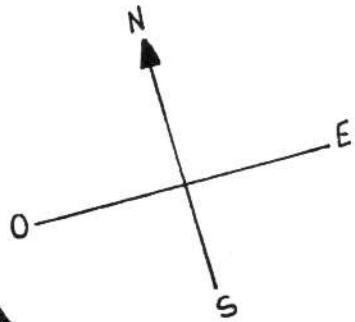


-SIGNOS-

- TÉRMINO MUNICIPAL.
- LOCALIDAD.
- ALDEA.
- CORTIJO.
- SIERRA.
- CARRETERA.
- PUENTE.
- RIO.

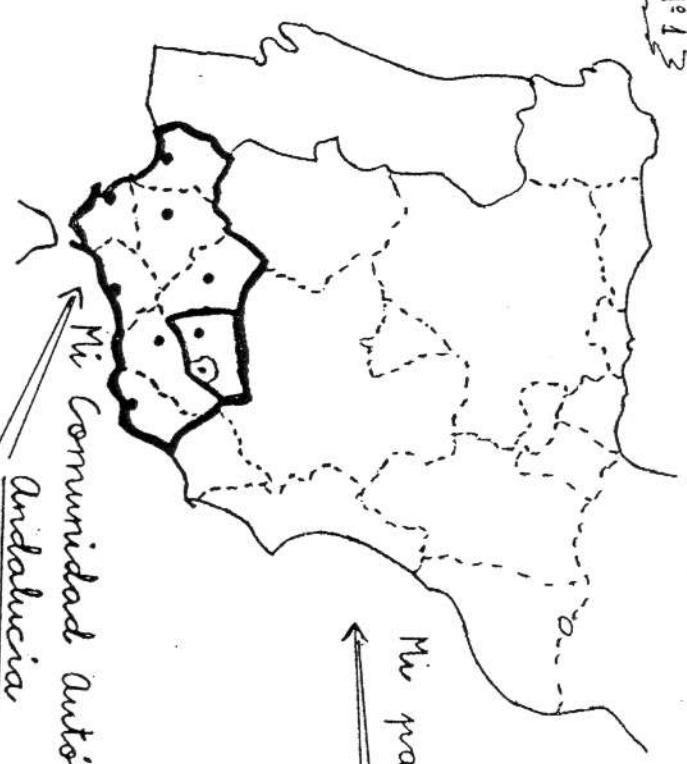
COLOREA

SIMBOLO	COLOR
TÉRMINO MUNICIPAL	VERDE
LOCALIDAD	ROJO
ALDEAS	NARANJA
CORTIJOS	ROSA
SIERRAS	MARRON
CARRETERAS	GRIS
RIOS	AZUL



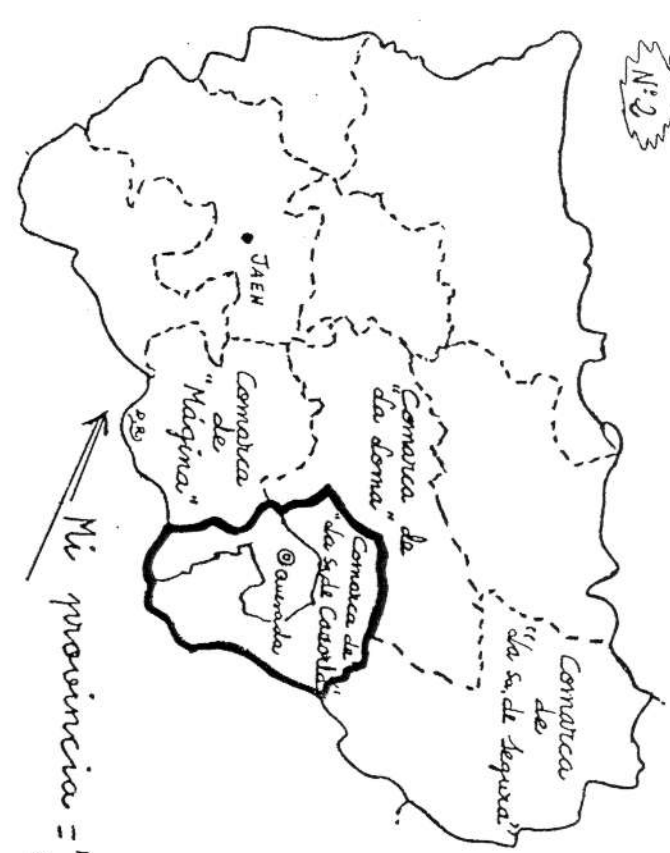
PROVINCIA DE GRANADA

Nº 1



Mi país = España

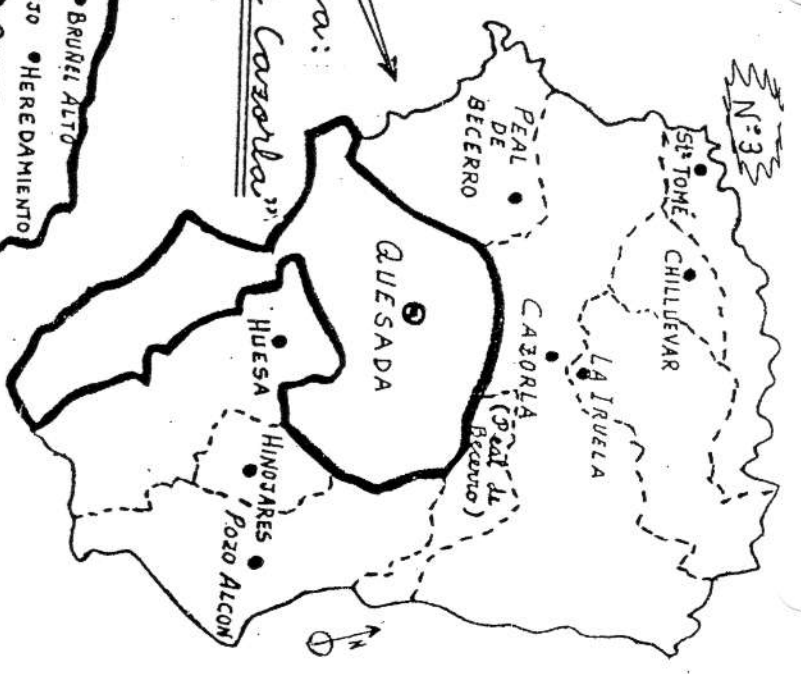
Nº 2



Mi Comunidad Autónoma = Andalucía

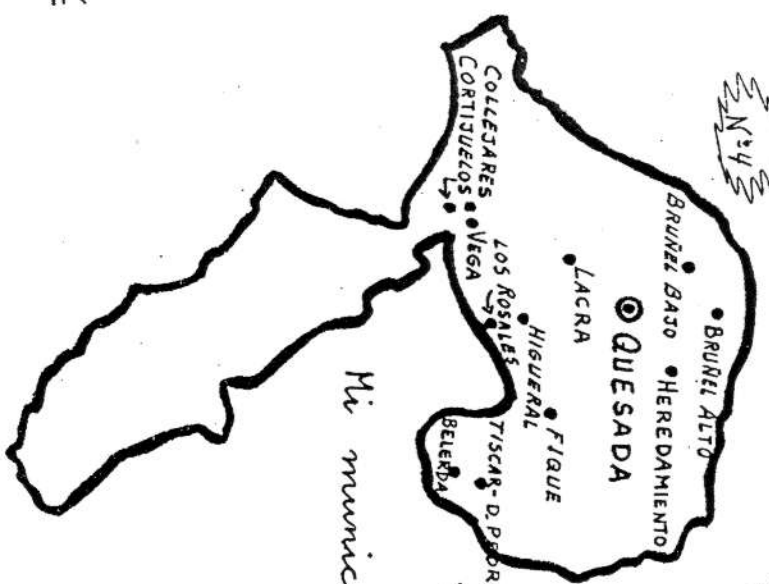
Mi provincia = Jaén

Nº 3



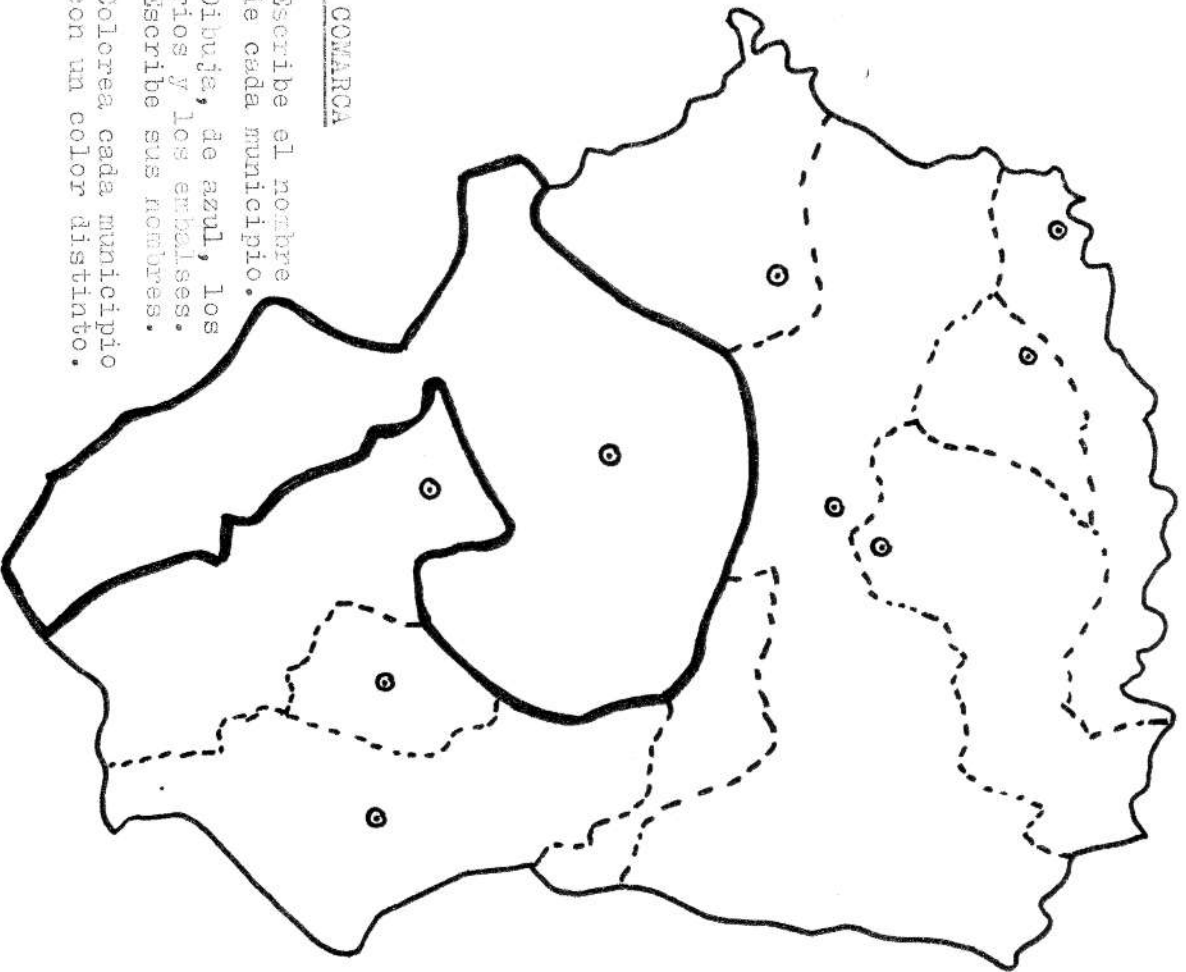
Mi comarca: "la Sierra de Cazorla"

Nº 4



Mi municipio = Quesada

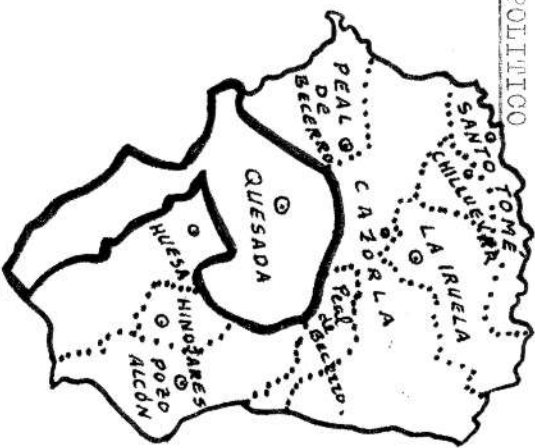
MI COMARCA: "LA SIERRA DE CAZORLA"



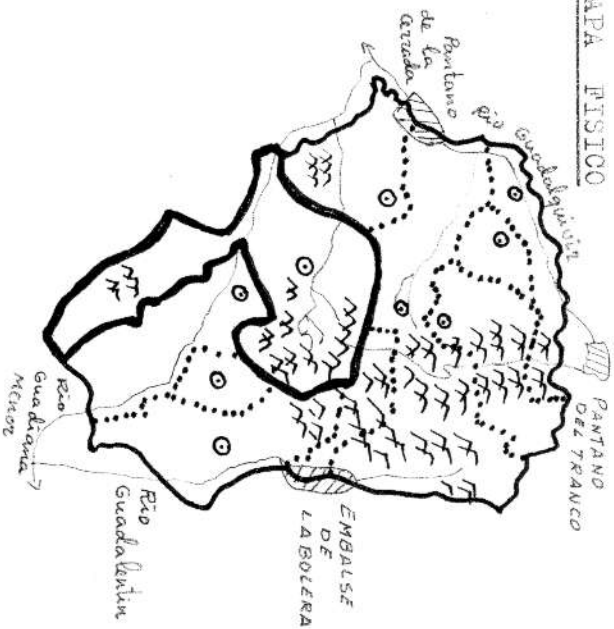
LA COMARCA

- Escribe el nombre de cada municipio.
- Dibujas, de azul, los rios y los embalses. Escribe sus nombres.
- Colorea cada municipio con un color distinto.

MAPA POLITICO

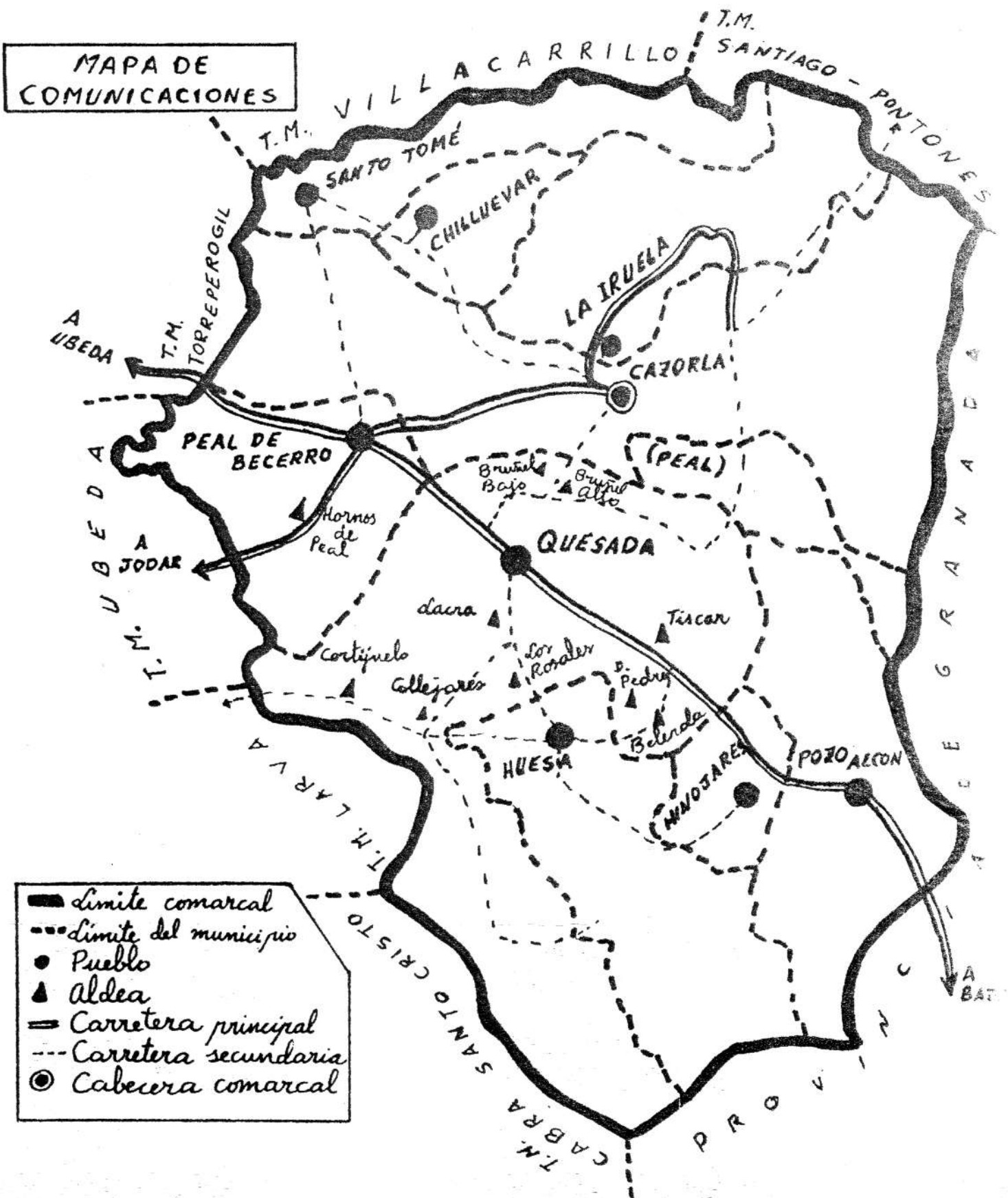


MAPA FISICO



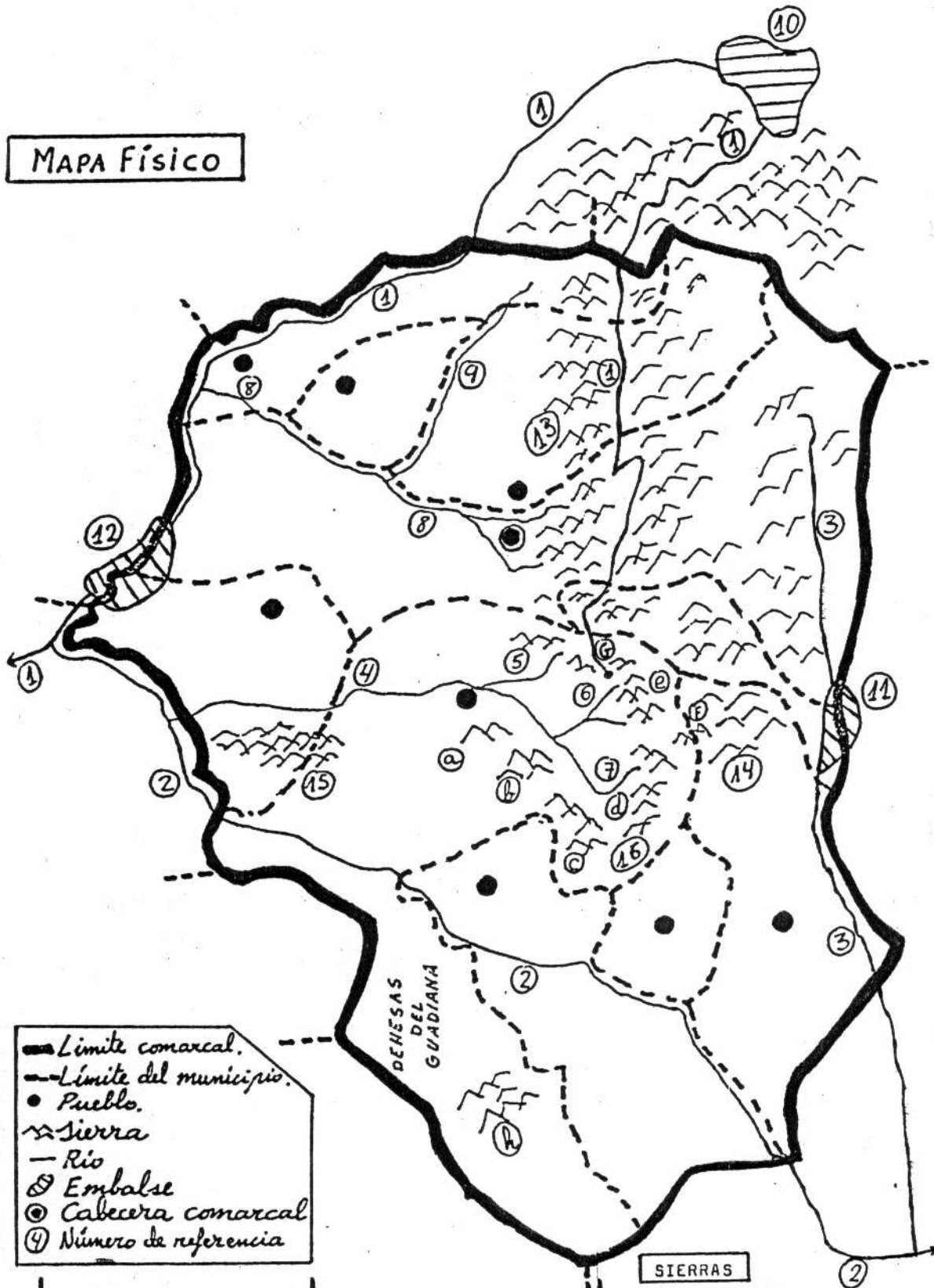
MI COMARCA: "LA SIERRA DE CAZORLA"

MAPA DE COMUNICACIONES



MI COMARCA: "LA SIERRA DE CAZORLA"

MAPA Físico



- Límite comarcal.
- - Límite del municipio.
- Pueblo.
- ~ Sierra
- Río
- ⊗ Embalse
- ⊙ Cabeecera comarcal
- ④ Número de referencia

RIOS

- 1.-Guadalquivir.
- 2.-Gadiana Menor.
- 3.-Guadalentín.
- 4.-Vega de Quesada.
- 5.-Majuela.
- 6.-Béjar.
- 7.-Estremera.
- 8.-Vega Cazorla.
- 9.-Cañamares.

EMBALSES

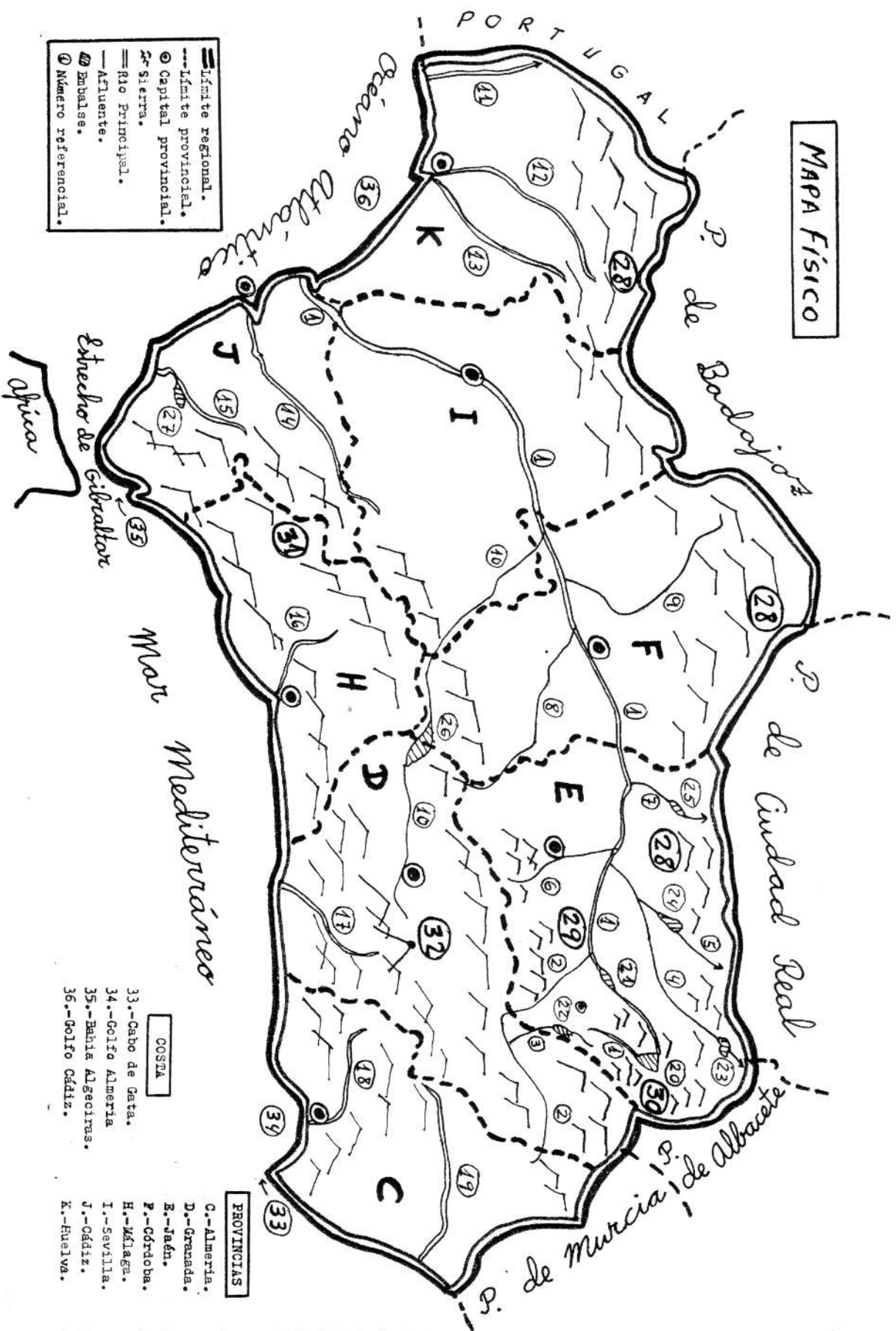
- 10.-Pantano del Tranco.
- 11.-La Bolera.
- 12.-La Cerrada.

SIERRAS

- 13.-S. de Cazorla.
 - 14.-S. del Pozo.
 - 15.-S. de Toya.
 - 16.-S. de Quesada:
- a.-La Magdalena.
 - b.-Vítar
 - c.-El Caballo.
 - d.-L. del Rayal.
 - e.-C. Villalta.
 - f.-Las Cabañas.
 - g.-Cañada de las Fuentes.
 - h.-Peña Cambrón.

ANDALUCIA: MI REGIÓN O COMUNIDAD AUTÓNOMA

MAPA FÍSICO



- == Límite regional.
- - - Límite provincial.
- ⊙ Capital provincial.
- ⊙ 2ª Sierra.
- == Río Principal.
- Afluente.
- ⊕ Embalse.
- ⊕ Número referencial.

- COSTA**
- 33.-Cabo de Gata.
 - 34.-Golfo Almería.
 - 35.-Bahía Algeciras.
 - 36.-Golfo Cádiz.

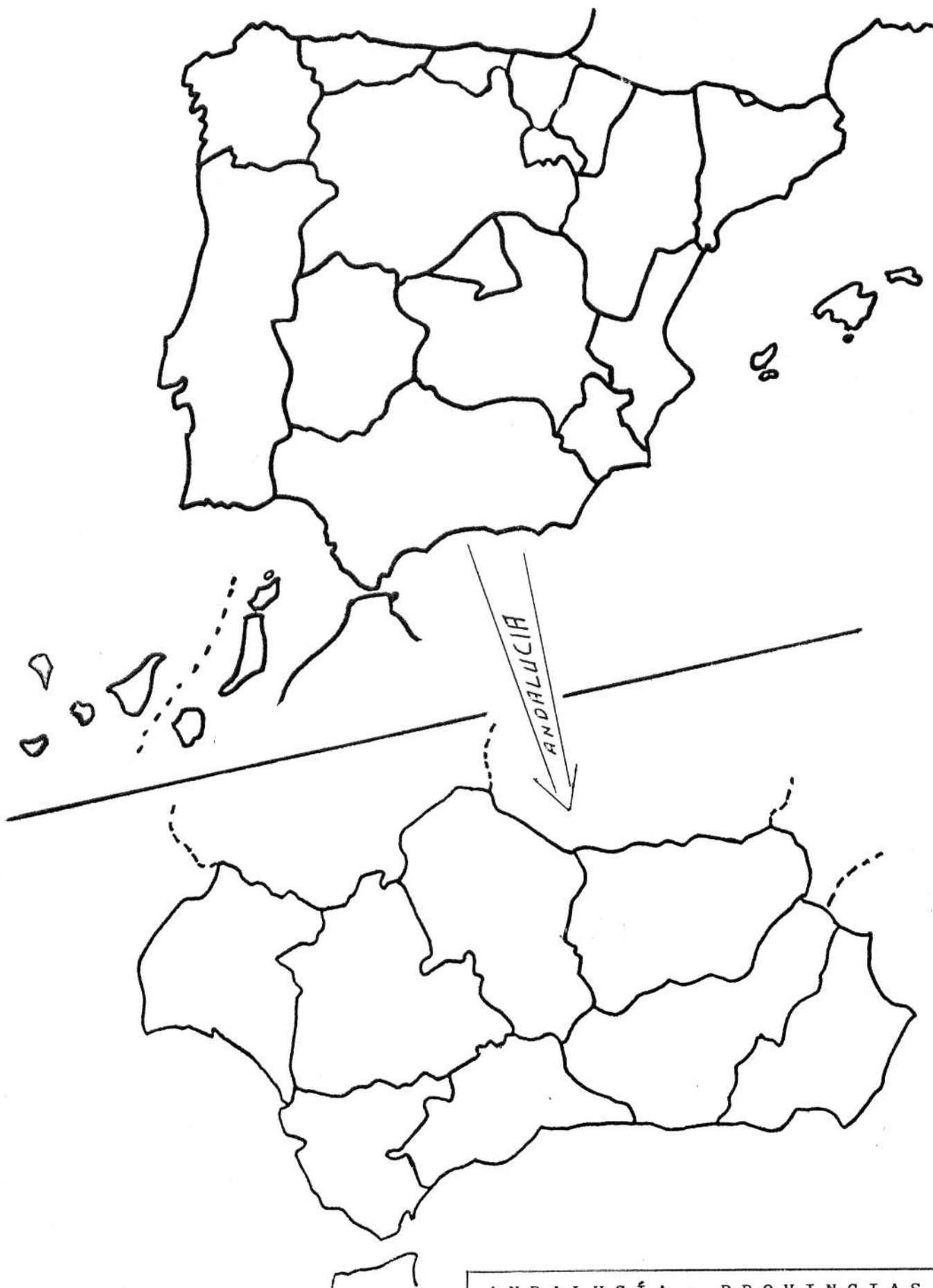
- PROVINCIAS**
- C.-Almería.
 - D.-Granada.
 - E.-Jaén.
 - F.-Córdoba.
 - H.-Málaga.
 - I.-Sevilla.
 - J.-Cádiz.
 - K.-Huelva.

- SIERRAS**
- Cordilleras Béticas
- A) S. SIERRAS:**
- 29.-S. Máxima.
 - 30.-S. de Gazorla y Segura.
- B) S. PENIBÉTICAS:**
- 31.-S. de Ronda.
 - 32.-S. Nevada.

RÍOS

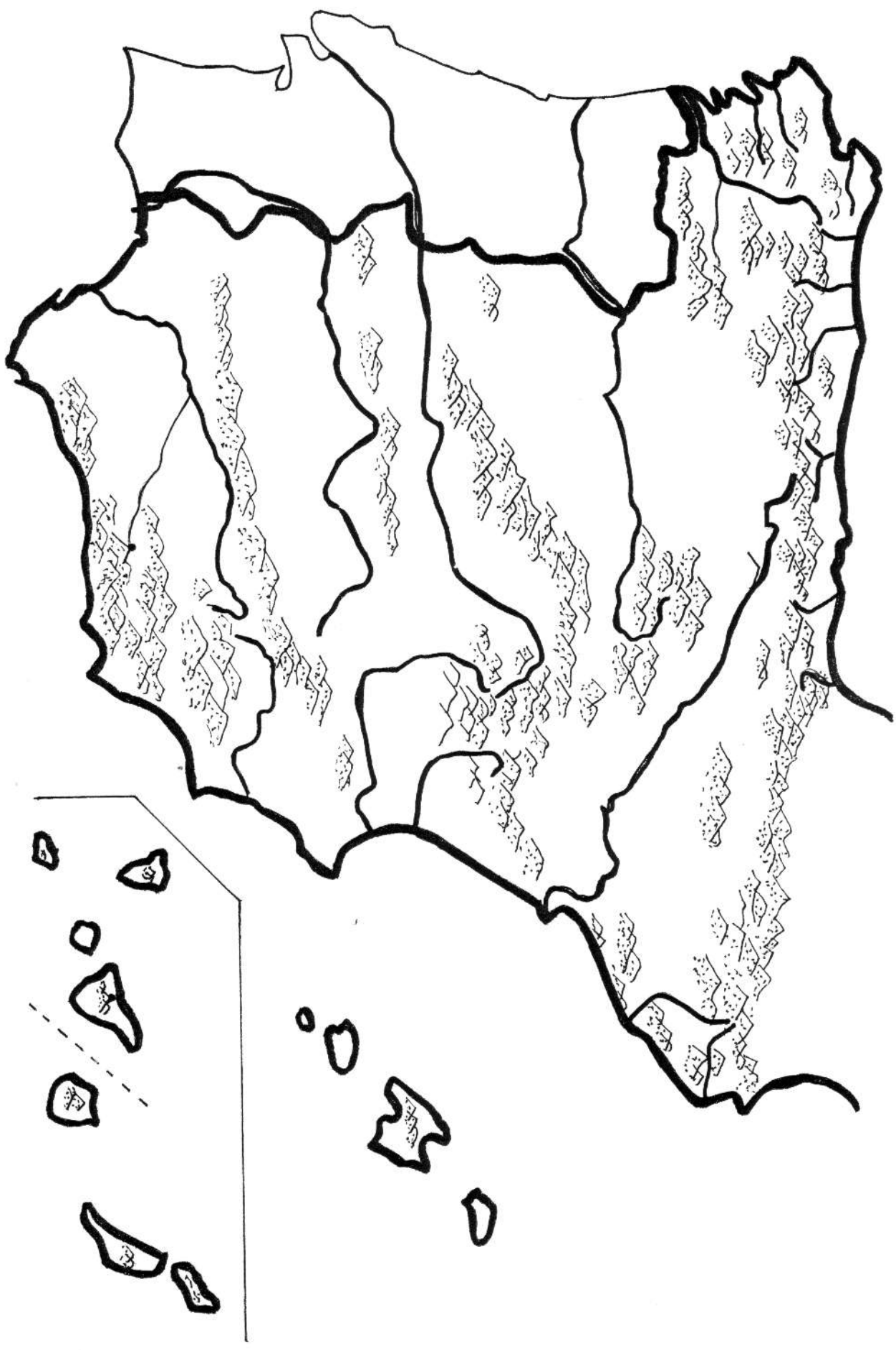
- 1.-Guadalquivir.
- 2.-Guadiana Menor.
- 3.-Guadalentín.
- 4.-Guadalimar.
- 5.-Guadalén.
- 6.-Guadalbullón.
- 7.-Jándula.
- 8.-Gudajoz.
- 9.-Gudajoz.
- 10.-Genil.
- 11.-Guadiana.
- 12.-Odíel.
- 13.-Tinto.
- 14.-Gudalete.
- 15.-Barbate.
- 16.-Gudalhorce.
- 17.-Gudalfeo.
- 18.-Anderax.
- 19.-Almarora.
- 20.-Pantano del Tranco.
- 21.-La Cerrada.
- 22.-La Bolera.
- 23.-Gudalmena.
- 24.-Gudalén.
- 25.-Jándula.
- 26.-Iznájar.
- 27.-La de la Janda.

ESPAÑA Y SUS COMUNIDADES AUTÓNOMAS

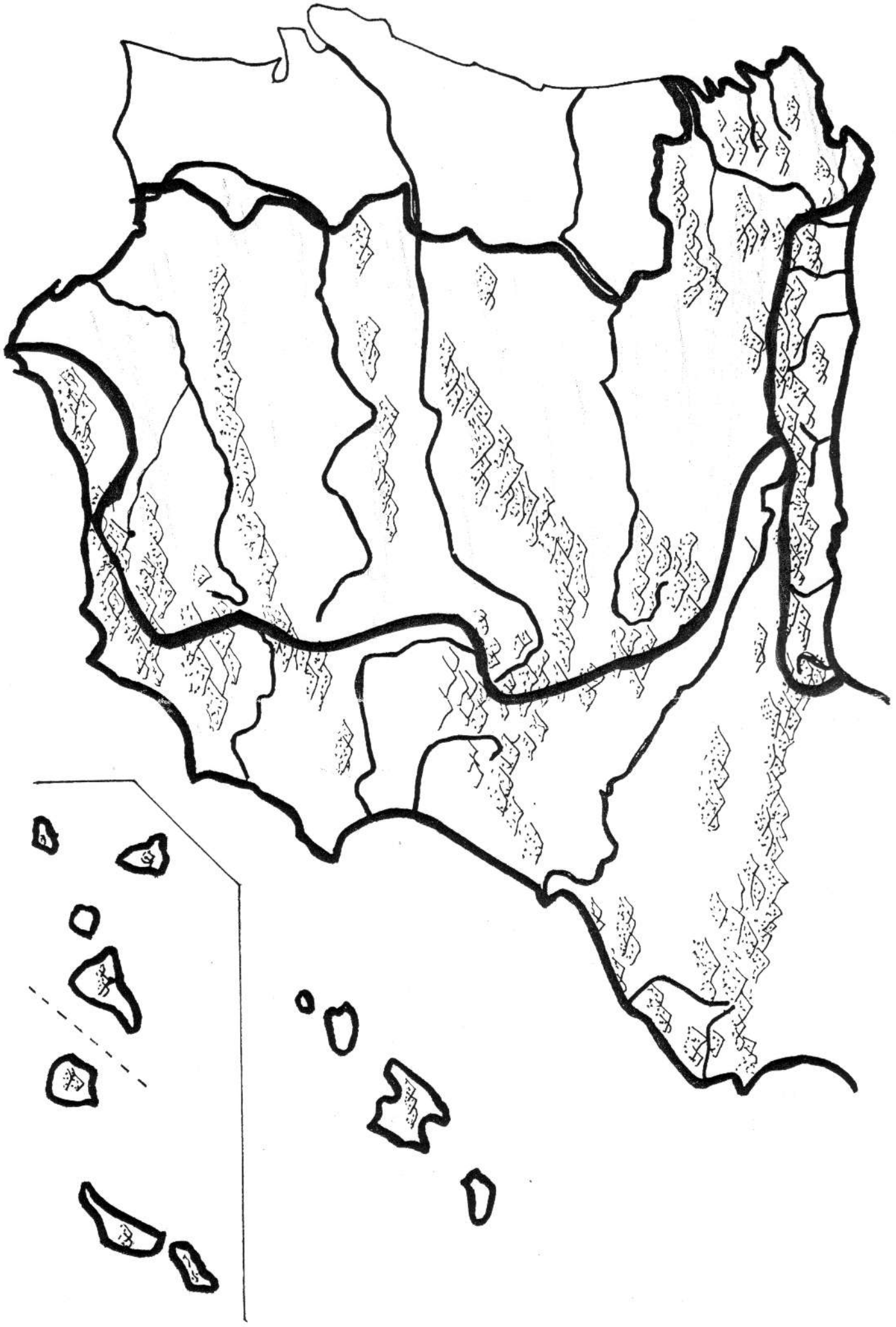


ANDALUCÍA - PROVINCIAS

MI PAIS: ESPAÑA, SU RELIEVE Y RIOS



MI PAIS: ESPAÑA, SU RELIEVE Y RIOS



LOS RIOS ESPAÑOLES

