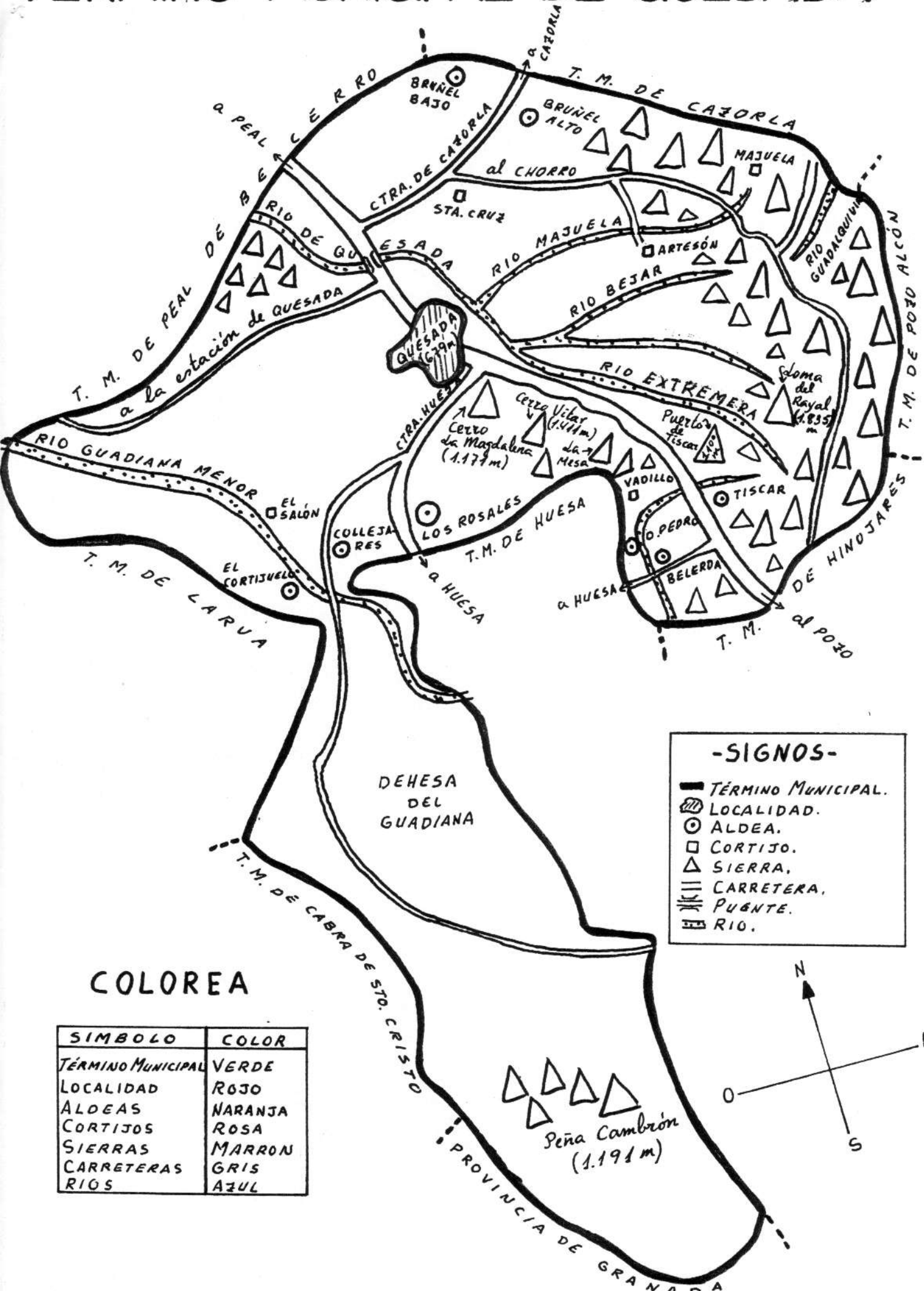


TERMINO MUNICIPAL DE QUESADA

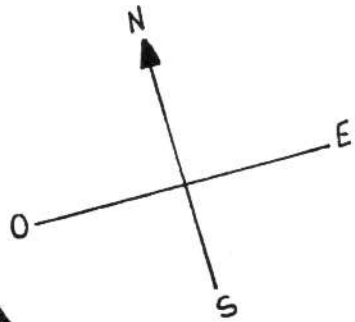


-SIGNOS-

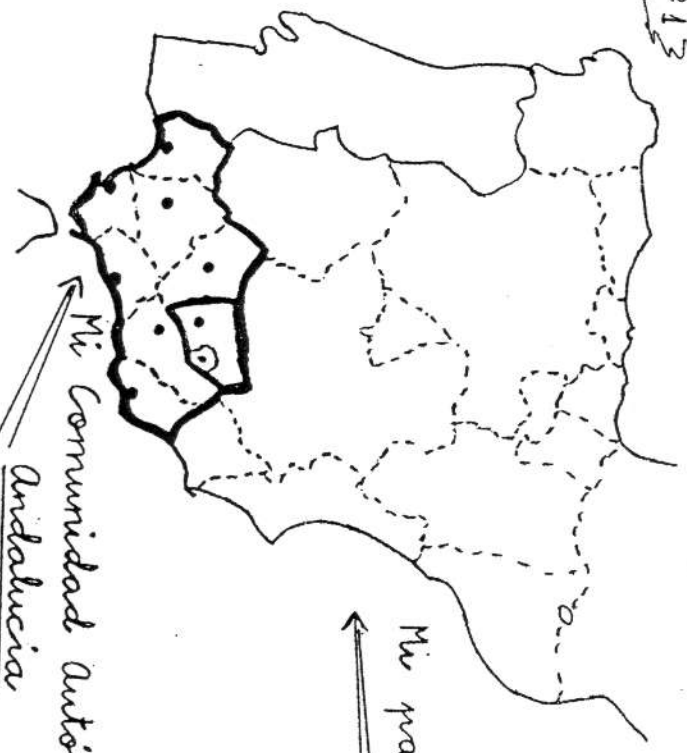
- TÉRMINO MUNICIPAL.
- LOCALIDAD.
- ALDEA.
- CORTIJO.
- SIERRA.
- CARRETERA.
- PUENTE.
- RIO.

COLOREA

SIMBOLO	COLOR
TÉRMINO MUNICIPAL	VERDE
LOCALIDAD	ROJO
ALDEAS	NARANJA
CORTIJOS	ROSA
SIERRAS	MARRON
CARRETERAS	GRIS
RIOS	AZUL



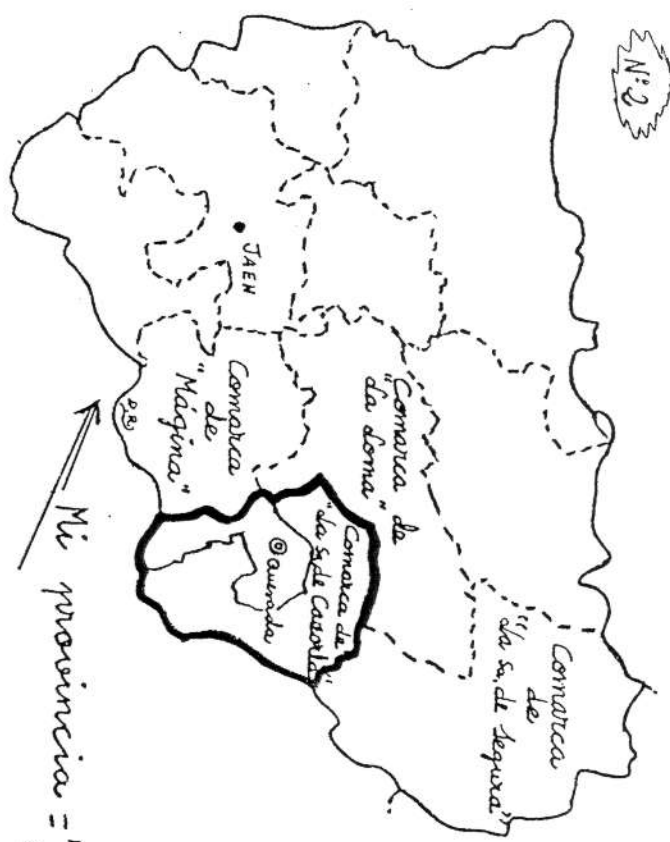
Nº 1



Mi Comunidad Autónoma = Andalucía

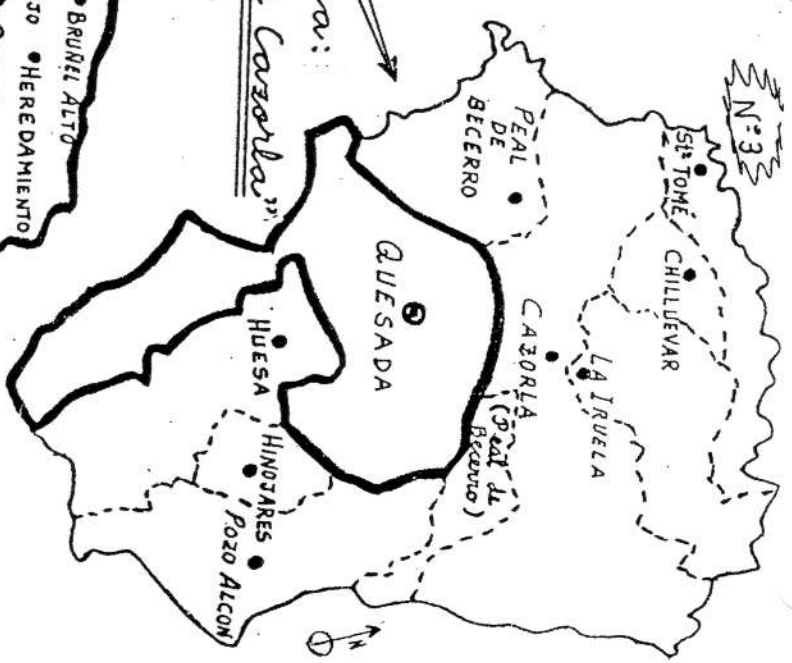
Mi país = España

Nº 2



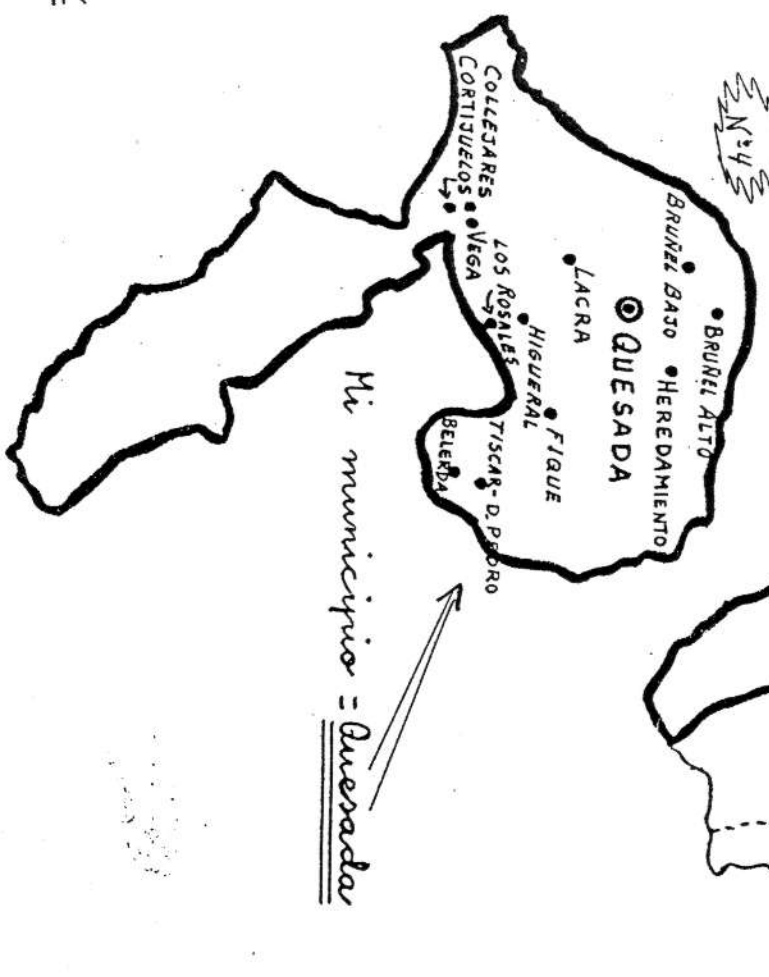
Mi provincia = Jaén

Nº 3



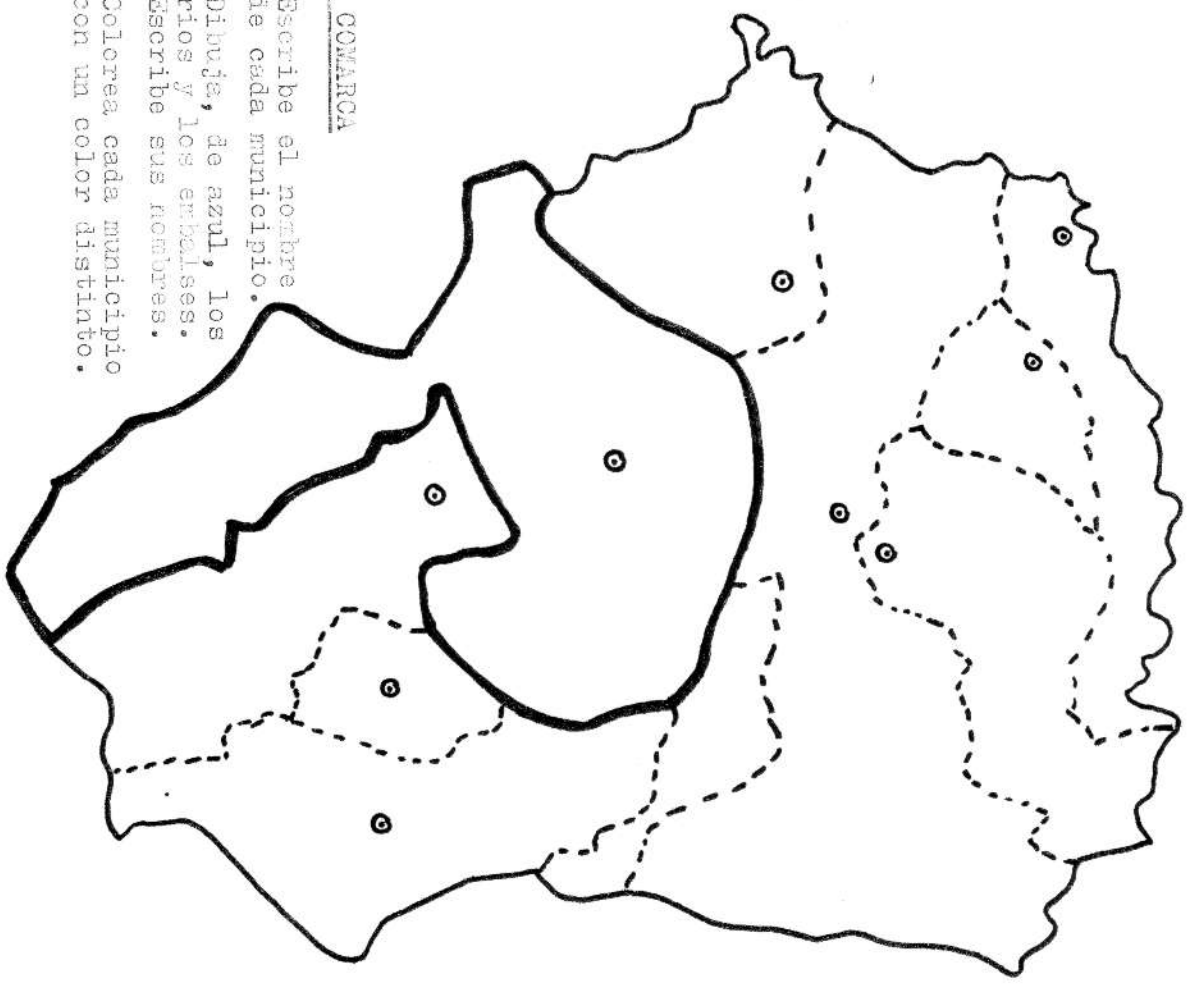
Mi comarca = Sierra de Cazorla

Nº 4

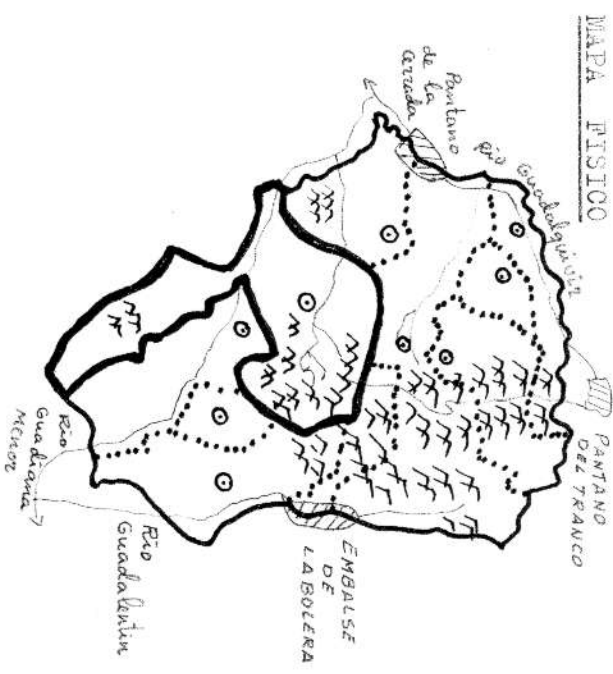
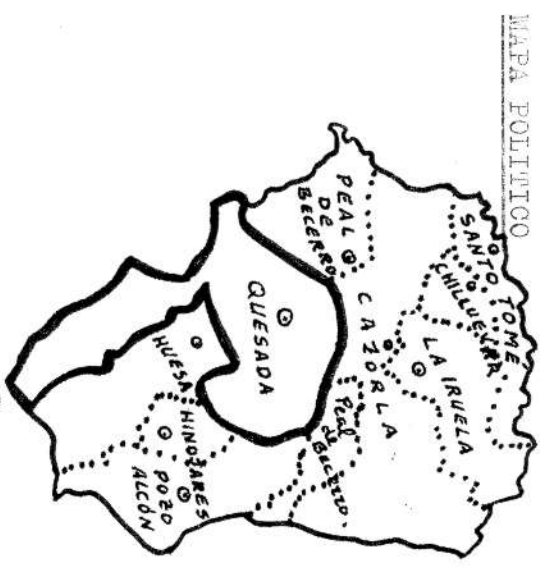


Mi municipio = Quesada

MI COMARCA: "LA SIERRA DE CAZORLA"

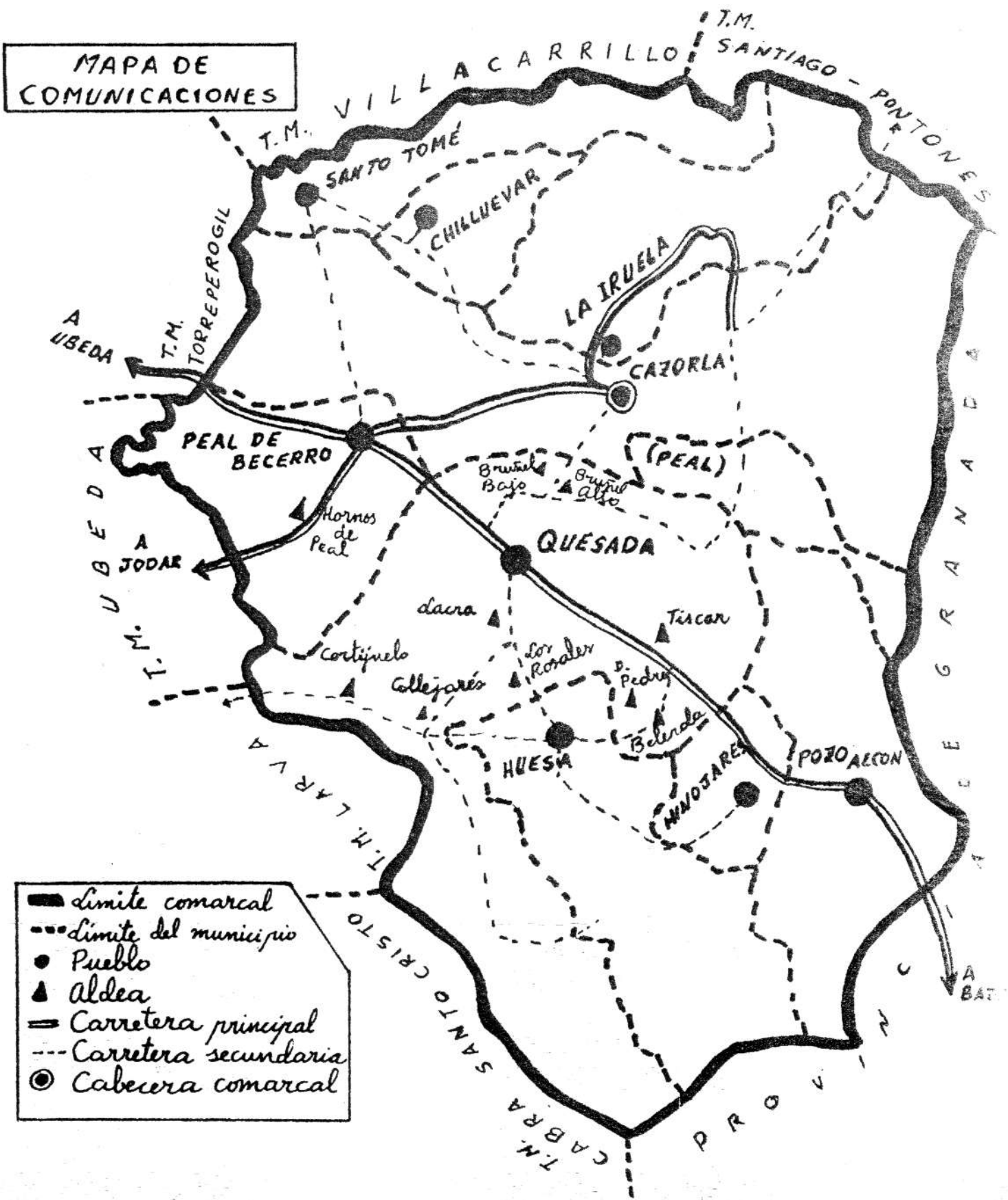


- LA COMARCA
- Escribe el nombre de cada municipio.
 - Dibuja, de azul, los rios y los embalses. Escribe sus nombres.
 - Colorea cada municipio con un color distinto.



MI COMARCA: "LA SIERRA DE CAZORLA"

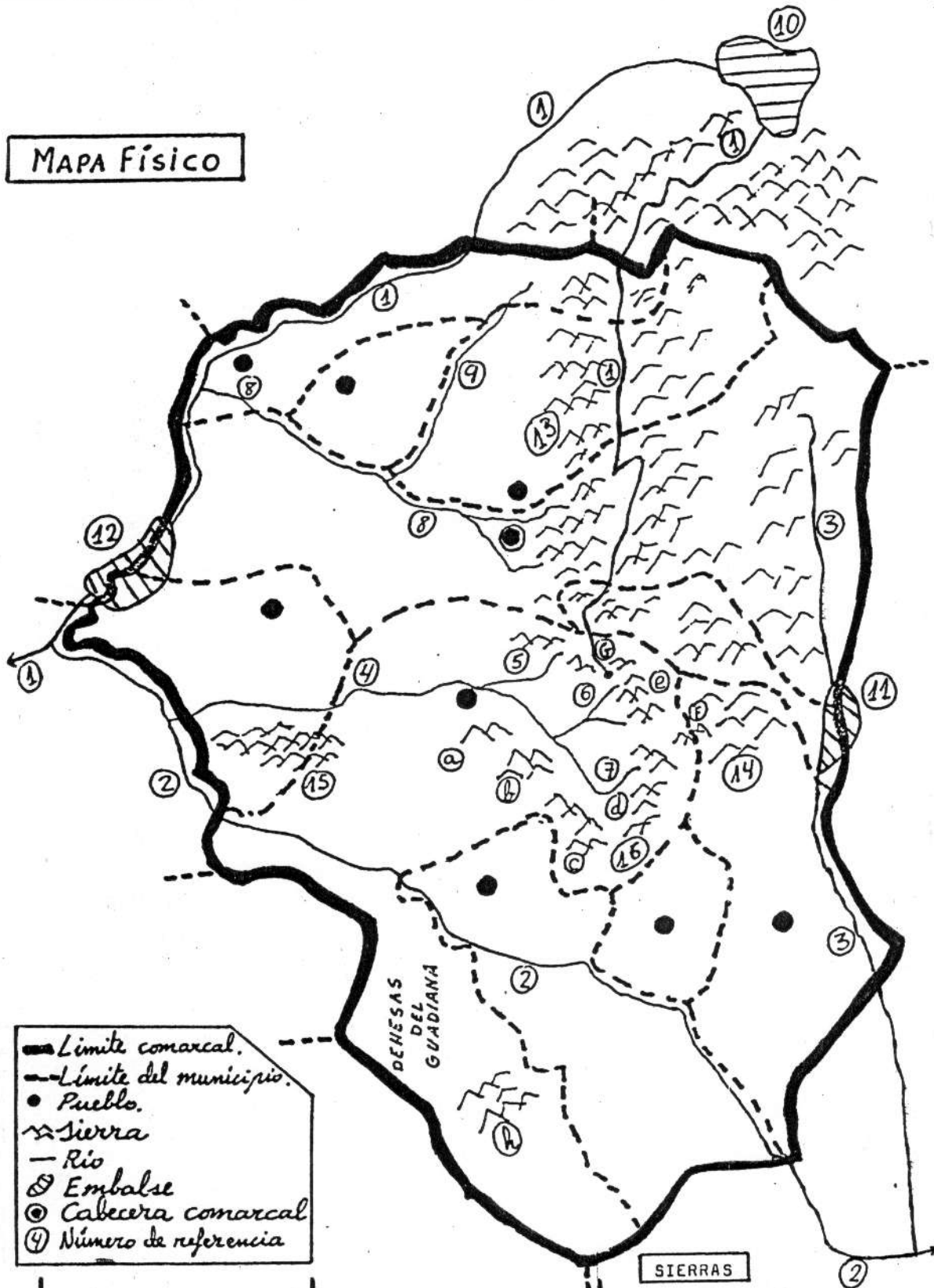
MAPA DE COMUNICACIONES



- limite comarcal
- - - limite del municipio
- Pueblo
- ▲ Aldea
- == Carretera principal
- - - Carretera secundaria
- ⊙ Cabecera comarcal

MI COMARCA: "LA SIERRA DE CAZORLA"

MAPA Físico



- Límite comarcal.
- - Límite del municipio.
- Pueblo.
- ~ Sierra
- Río
- ⊗ Embalse
- ⊙ Cabeecera comarcal
- ④ Número de referencia

RIOS

- 1.-Guadalquivir.
- 2.-Guadiana Menor.
- 3.-Guadalentín.
- 4.-Vega de Quesada.
- 5.-Majuela.
- 6.-Béjar.
- 7.-Estremera.
- 8.-Vega Cazorla.
- 9.-Cañamares.

EMBALSES

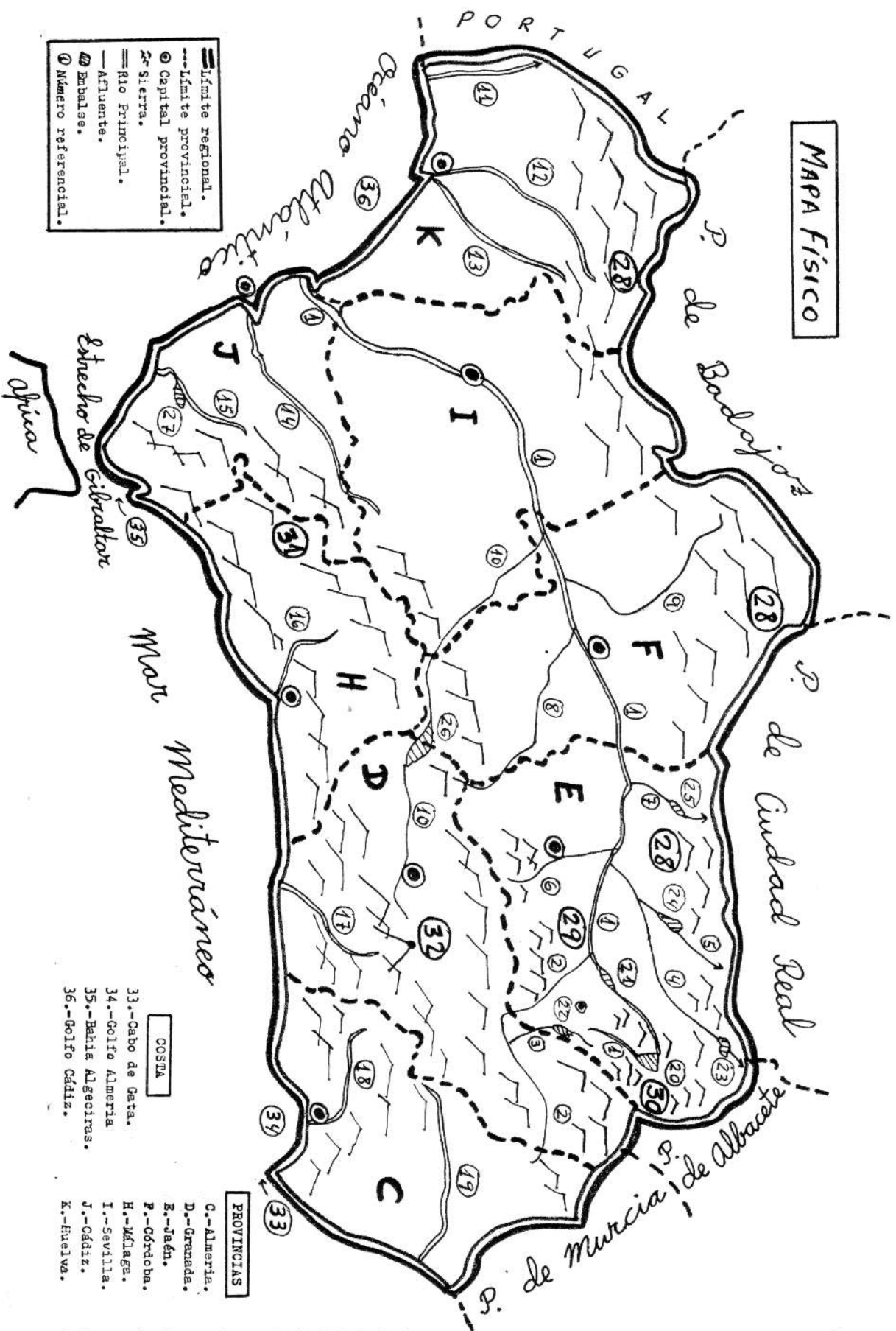
- 10.-Pantano del Tranco.
- 11.-La Bolera.
- 12.-La Cerrada.

SIERRAS

- 13.-S. de Cazorla.
 - 14.-S. del Pozo.
 - 15.-S. de Toya.
 - 16.-S. de Quesada:
- a.-La Magdalena.
 - b.-Vítar
 - c.-El Caballo.
 - d.-L. del Rayal.
 - e.-C. Villalta.
 - f.-Las Cabañas.
 - g.-Cañada de las Fuentes.
 - h.-Peña Cambrón.

ANDALUCIA: MI REGIÓN O COMUNIDAD AUTÓNOMA

MAPA FÍSICO



--- Límite regional.
 --- Límite provincial.
 ● Capital provincial.
 2ª Sierra.
 === Río Principal.
 --- Afluente.
 40 Embalse.
 ① Número referencial.

RÍOS

- 1.- Guadalquivir.
- 2.- Guadiana Menor.
- 3.- Guadalentín.
- 4.- Guadalimar.
- 5.- Guadalén.
- 6.- Guadalbullón.
- 7.- Jándula.
- 8.- Guadaítoz.
- 9.- Guadatoz.
- 10.- Genil.
- 11.- Guadiana.
- 12.- Odíel.
- 13.- Tinto.
- 14.- Guadalete.
- 15.- Barbate.
- 16.- Guadalupe.
- 17.- Guadalfeo.
- 18.- Andarax.
- 19.- Almaraz.
- 20.- Pantano del Tranco.
- 21.- La Cerrada.
- 22.- La Boleira.
- 23.- Guadilrena.
- 24.- Guadalén.
- 25.- Jándula.
- 26.- Iznájar.
- 27.- La de la Janda.
- 28.- S. Morena.
- 29.- S. Máxima.
- 30.- S. de Gazorla y Segura.
- 31.- S. de Ronda.
- 32.- S. Nevada.
- 33.- Cabo de Gata.
- 34.- Golfo Almería.
- 35.- Bahía Algeciras.
- 36.- Golfo Cádiz.

PROVINCIAS

- C.- Almería.
- D.- Granada.
- E.- Jaén.
- F.- Córdoba.
- H.- Málaga.
- I.- Sevilla.
- J.- Cádiz.
- K.- Huelva.

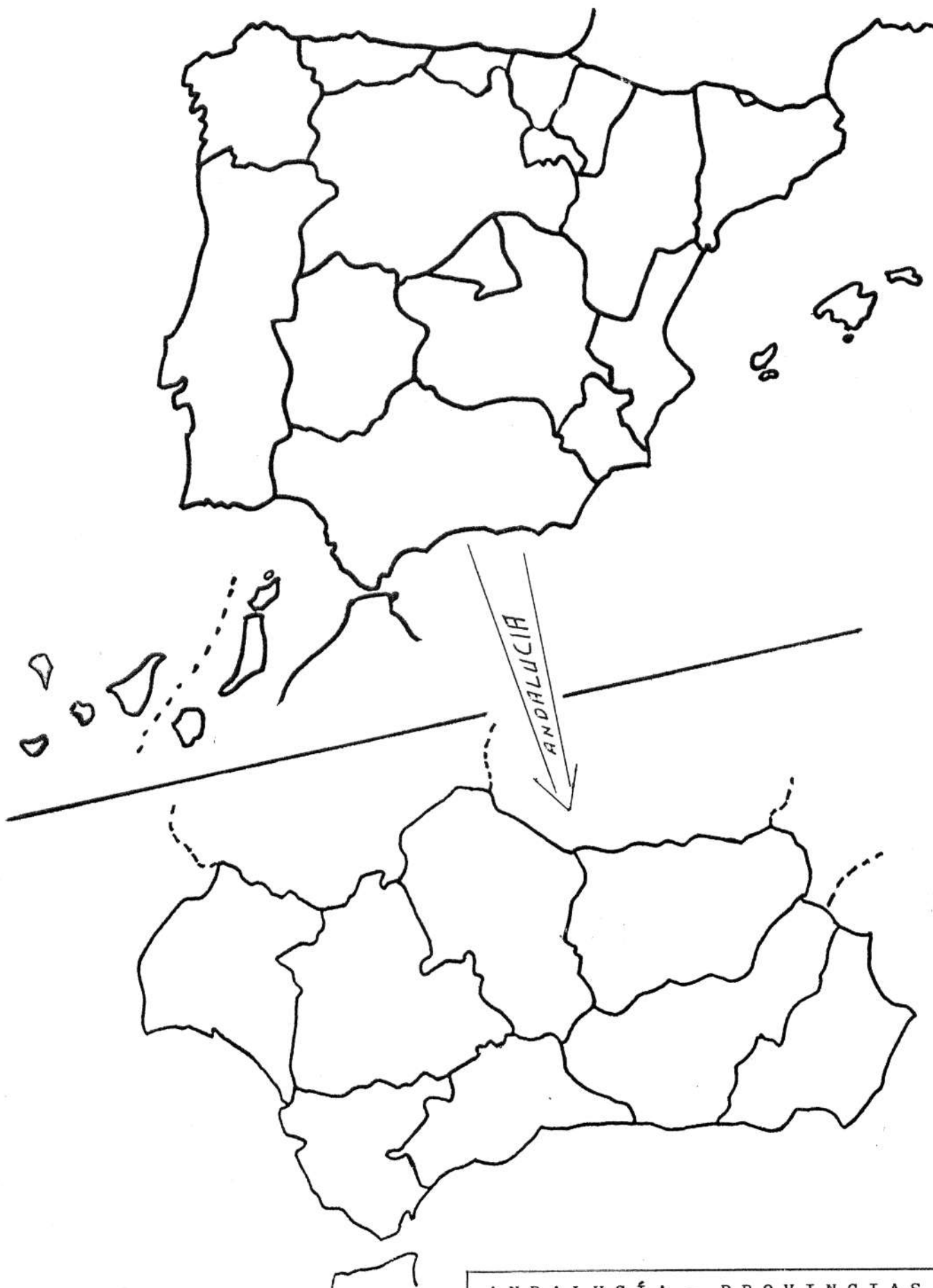
COSTA

- 33.- Cabo de Gata.
- 34.- Golfo Almería.
- 35.- Bahía Algeciras.
- 36.- Golfo Cádiz.

SIERRAS

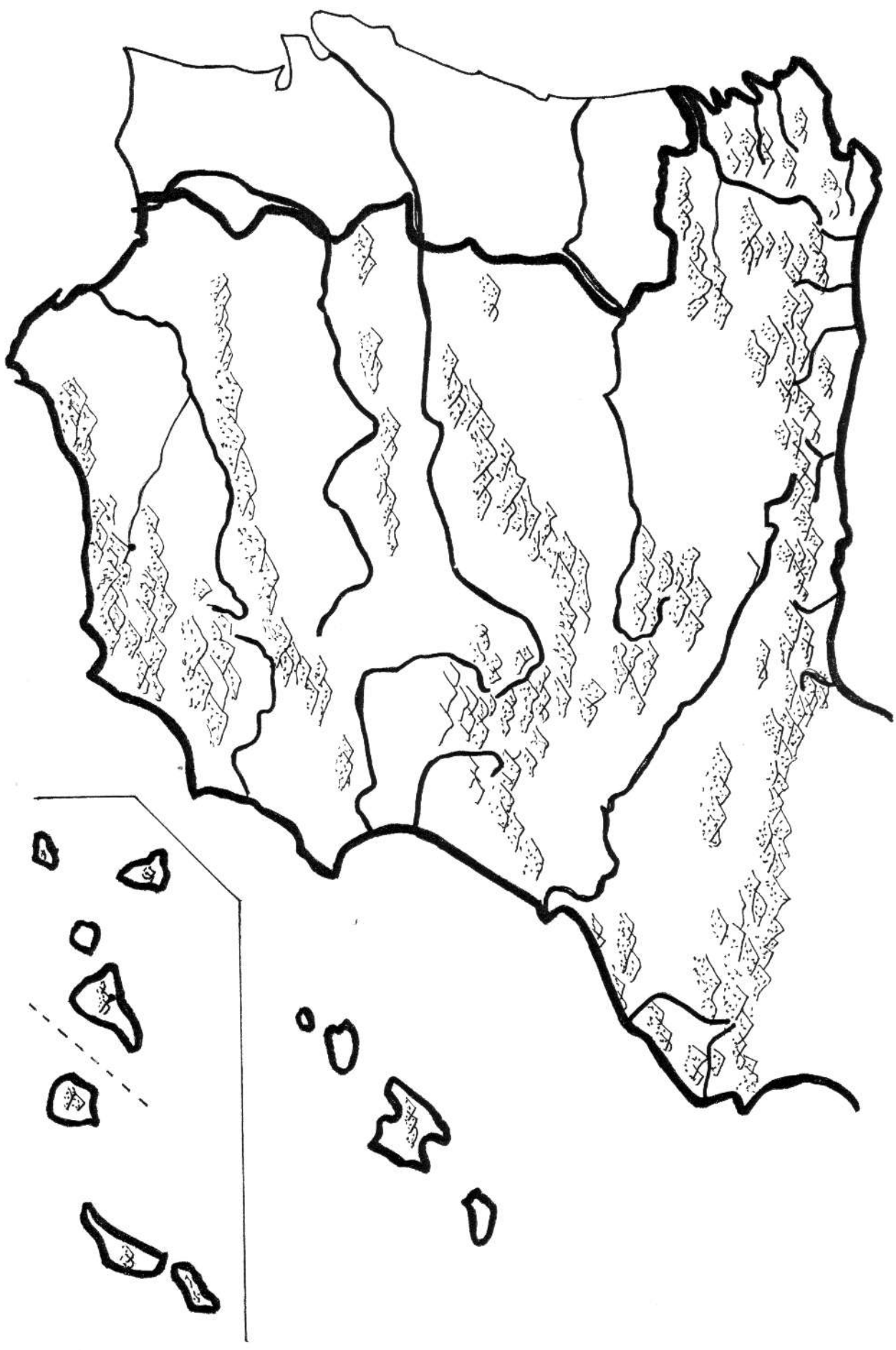
- 28.- S. Morena.
- Cordilleras Béticas**
- A) S. **SIBERTICAS:**
- 29.- S. Máxima.
 - 30.- S. de Gazorla y Segura.
- B) S. **PENIBÉTICAS:**
- 31.- S. de Ronda.
 - 32.- S. Nevada.

ESPAÑA Y SUS COMUNIDADES AUTÓNOMAS

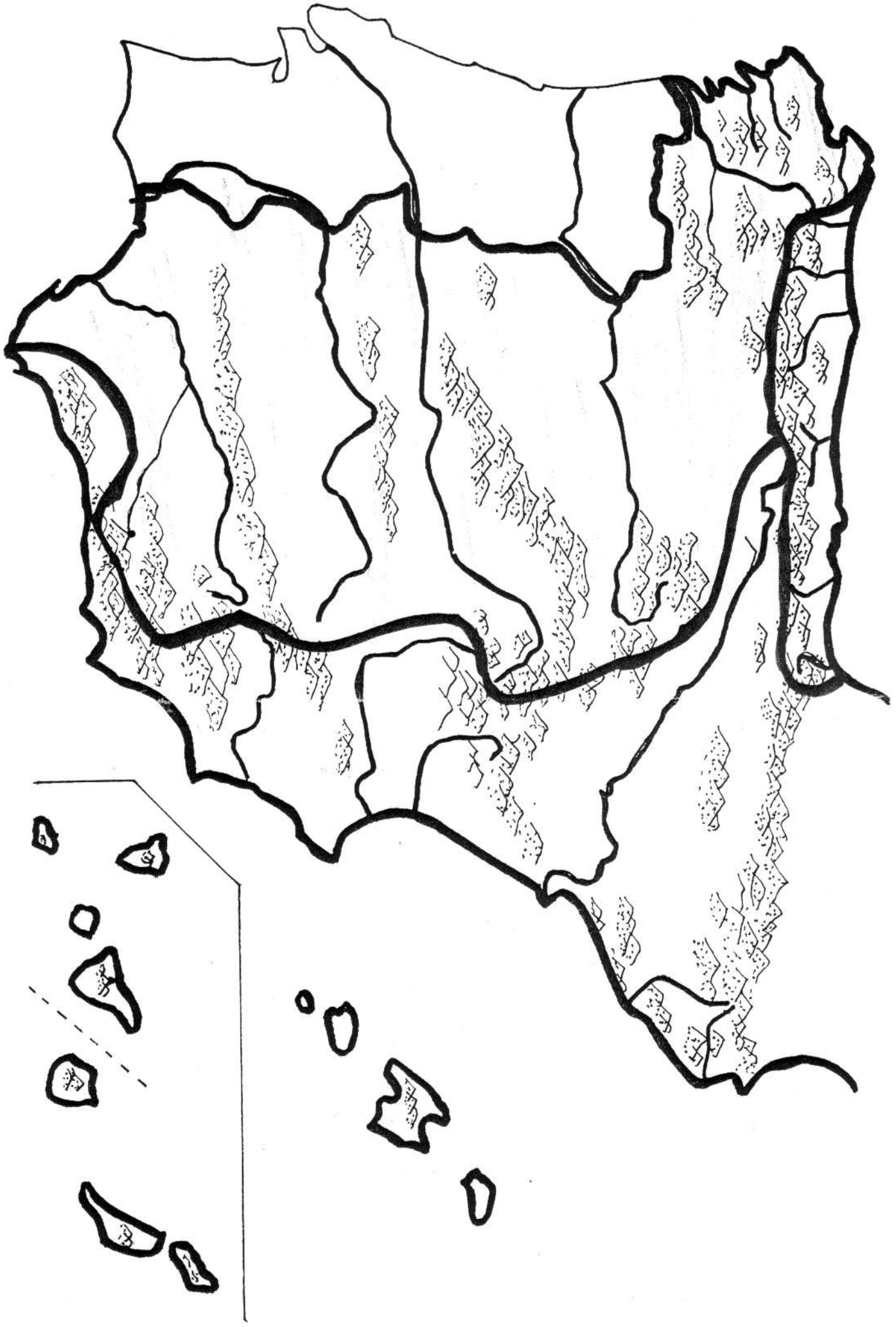


ANDALUCÍA - PROVINCIAS

MI PAIS: ESPAÑA, SU RELIEVE Y RIOS



MI PAIS: ESPAÑA, SU RELIEVE Y RIOS



LOS RIOS ESPAÑOLES

